














ZASADY BEZPIECZEŃSTWA I JAZDY W GRUPIE

Podstawowe przepisy drogowe

obszar	dozwolona prędkość	uwagi
	 w godz. 5:00-23:00	 w godz. 23:00-5:00
		jednojezdniowa
		dwujezdniowa
		jednojezdniowa
		dwujezdniowa
		

Normą jest, że przekroczenie prędkości o 10km/h jest dopuszczalne (jako błąd urządzeń pomiarowych)

Dla pojazdów jednośladowych obowiązuje całodobowy obowiązek jazdy na światłach mijania



Numery alarmowe:

112 – ogólnopolski numer alarmowy

997 – policja

998 – straż pożarna

999 – pogotowie ratunkowe

Jazda w grupie

Podróżując w grupie motocykli każdy kierujący powinien przestrzegać kilku bardzo ważnych zasad:

- ✓ podróżujemy w systemie „na zakładkę”,
- ✓ odległość od poprzedzającego motocykla wynosi min. 2 sekundy,
- ✓ każdy utrzymuje kontakt wzrokowy z motocyklem jadącym za nim,
- ✓ **jeśli motocykl jadący z tyłu zatrzyma się, poprzedzający go motocyklista także się zatrzymuje,**
- ✓ między tankowaniami pokonujemy dystans wyznaczony wg. motocykla o najmniejszym zasięgu,
- ✓ nikt nie wyprzedza prowadzącego ani nie zostaje za zamykającym,
- ✓ zmiana miejsc wewnątrz grupy jest dopuszczalna, choć nie sugerowana,
- ✓ jeśli motocykl, który opuścił grupę za wiedzą i zgodą prowadzącego dołącza do grupy lub wewnątrz grupy następuje zmiana miejsc, wszyscy dostosowują swoje miejsce w grupie zgodnie z zasadą „na zakładkę”,
- ✓ przejazd przez skrzyżowanie lub rondo odbywa się z zachowaniem szyku, motocykle zmniejszają dystans, co powoduje że łatwiej zachować ciągłość przejazdu a inni uczestnicy ruchu mają utrudnione rozdzielenie grupy.
- ✓ jeśli zajdzie konieczność zatrzymania się, grupa cały czas zachowuje szyk i kolejność,
- ✓ jeśli grupa zostanie przerwana ze względu na ustąpienie pierwszeństwa lub sygnalizację świetlną, motocykle które przejechały zatrzymują się na poboczu w jednej linii, a jeśli okoliczności pozwalają, zamiast zatrzymywania się, można wyraźnie zwolnić w oczekiwaniu na pozostałych motocyklistów, widząc zbliżający się „ogon” grupy, motocykle które przejechały przez skrzyżowanie ruszają i przyspieszają, tak aby połączenie odbyło się płynnie,
- ✓ jeśli motocykl ulegnie awarii lub zostanie przebita opona, motocyklista zwalnia i zatrzymuje się na poboczu, jadący za nim zatrzymują się za motocyklem dotkniętym awarią, w jednym rzędzie na poboczu, motocykl jadący przed nim zauważa że motocykl za nim zwalnia i również zatrzymuje się na poboczu, tak samo postępuje każdy, który traci kontakt wzrokowy z pojazdem jadącym za nim i w ten sposób „sygnał” o awarii dociera do prowadzącego. Każdy z motocykli w bezpiecznym momencie zawraca i ustawia się na końcu zatrzymanej grupy, w jednym rzędzie,
- ✓ **Ostrzeżenie przed możliwością awaryjnego hamowania. Kiedy prowadzący widzi sytuację drogową, która może spowodować konieczność awaryjnego hamowania, pulsacyjnie, z dużą częstotliwością uruchamia światło STOP, lecz na tyle lekko, aby motocykl nie hamował. To samo czynią wszyscy, którzy zauważą ten znak, aby przekazać sygnał do tyłu grupy.**
- ✓ **Blokery.** Blokujący powoduje, że grupa nie rozdziela się. Blokujący jedzie jako drugi (i trzeci) w grupie. W przypadku włączania się grupy z drogi podporządkowanej, ustawia się na przeciwległym pasie, unosząc wysoko dłoń, skłaniając zbliżające się pojazdy do zatrzymania. Po przejechaniu grupy dołącza jako ostatni a następnie ostrożnie przemieszcza się do czoła grupy, zajmując w końcu pozycję za prowadzącym.
- ✓ W przypadku, gdy w którymś motocykli zaczyna brakować paliwa, co może grozić zatrzymaniem się, kierujący ostrożnie podjeżdża do motocykla jadącego przed nim i wskazuje na bak. Następnie motocyklista, który odebrał sygnał podjeżdża do motocykla jadącego przed nim i powtarza sygnał. Każdy kolejny czyni podobnie, aż sygnał dotrze do prowadzącego.

Bez względu na okoliczności, naszym najwyższym priorytetem podczas jazdy w grupie jest bezpieczeństwo grupy i każdego z jej uczestników. Prowadzący ma prawo bezzwłocznie i nieodwołalnie wykluczyć uczestnika wycieczki, gdy ten, poprzez:

- ✓ **rażące łamanie przepisów drogowych,**
- ✓ **jazdę pod wpływem alkoholu lub środków odurzających,**
- ✓ **wykonywanie brawurowych, niepotrzebnych i niebezpiecznych manewrów na drodze,**

naraża innych uczestników grupy na ryzyko kolizji.

Trasa I – Wielka Obwodnica Bieszczadzka – ok. 150km

Wielką Obwodnicą Bieszczadzką nazywamy trasę przebiegającą przez miejscowości: Lesko, Baligród, Cisną, Lutowiska i Ustrzyki Dolne.

Trasa pozwala odwiedzić Bieszczadzki Park Narodowy i wejść szlakami turystycznymi na wybrane szczyty: Połoninę Wetlińską, Caryńską, Małą i Wielką Rawkę, Tarnicę i pasmo Szerokiego Wierchu, Halicz, Rozsypaniec oraz Bukowe Berdo. Dogodne wejścia z miejscami parkingowymi znajdują się w Ustrzykach Górnych, Brzegach Górnych, na Przełęczy Wyżnej i Wyżniańskiej. Na omawianej trasie znajdują się atrakcje w postaci: Muzeum Bieszczadzkiego Parku Narodowego w Ustrzykach Dolnych, Muzeum Przyrodniczo- łowieckie w Nowosiótkach, galerie bieszczadzkich artystów w Hoczwi, drewniane cerkwie.

Pomiędzy Leskiem a Cisną droga oznaczona jest numerem 893, pomiędzy Cisną a Ustrzykami Górnymi - 897, pomiędzy Ustrzykami Górnymi i Dolnymi - 896, natomiast z Ustrzyk Dolnych do Leska wiedzie droga numer 84.

Uherce Mineralne 895 ↗ 84

- ✓ barokowy kościół z 1757 r. otoczony murem obronnym,
- ✓ rezerwat faunistyczny „Bobry w Uhercach”,
- ✓ Ekomuzeum „W krainie bobrów”,
- ✓ dwór Herbutów z zdewastowanym parkiem,
- ✓ wodospad na Olszance,

obecnie kościół rzymskokatolicki filialny pw. św. Rodziny

Żłobek 896

- ✓ drewniana cerkiew z 1830 r.,
- ✓ hodowla danieli,
- ✓ wododział

Olszanica 84

- ✓ pałac Jordanów z 1902r. otoczony parkiem krajobrazowym,
- ✓ dawna murowana cerkiew z 1923 roku,

Czarna 896

- ✓ Galeria „Barak” z pracami artystów bieszczadzkich,
- ✓ dawna drewniana cerkiew z 1834 r.

Stefkowa 84

- ✓ drewniana cerkiew 1836-40 roku

Lutowiska 896

- ✓ Kościół neogotycki z lat 1911-1914,
- ✓ galeria prac artystów bieszczadzkich,
- ✓ „Ekomuzeum Trzy Kultury”,
- ✓ kirkut z 2 połowy XVIII w. ,
- ✓ cerkwisko z cmentarzem unickim,
- ✓ Ośrodek Naukowo – Dydaktyczny BdPN z salą dydaktyczną ,
- ✓ stadnina koni huculskich,
- ✓ punkt widokowy ,
- ✓ horoskop celtycki, ,
- ✓ „Żywy zielnik” – czyli mini arboretum,
- ✓ punkt certyfikacyjny Bieszczadzkiego Produktu Lokalnego,
- ✓ Karczma pod Niedźwiedziem

Ustjanowa 84

- ✓ drewniana cerkiew z 1792 r. z murowaną kaplicą dworską,

Ustrzyki Dolne 84 ↗ 896

- ✓ Bieszczadzkie Muzeum Przyrodnicze,
- ✓ murowana cerkiew prawosławna z ikonostasem z 1874 r.,
- ✓ kirkut,
- ✓ Muzeum Młynarstwa i Wsi,
- ✓ Kościół z ikoną Matki Boskiej z Beźza,
- ✓ Strwiąż,

Smolnik nad Sanem 896

- ✓ cerkiew w stylu bojkowskim z 1791 r. z cmentarzem unickim,
- ✓ Karczma Wilcze Echa

Jasień 896

- ✓ kościół murowany z 1664 r. Sanktuarium Matki Bożej z ikoną z Rudek k. Lwowa,

Procisne 896

Hoszów 896

- ✓ drewniana cerkiew z 1938 r.

Stuposiany 896

Rabe k. Ustrzyk Dolnych 896

- ✓ drewniana cerkiew z 1852 r. pw. św. Mikołaja z zachowanym ikonostasem

- ✓ Cerkwisko z cmentarzem – zespół przyrodniczo-krajobrazowy,
- ✓ siedziba nadleśnictwa Stuposiany,

Pszczeliny 896

- ✓ ścieżka przyrodnicza „Jodła”,
- ✓ meandry Wołosatego

Bereżki 896

- ✓ Cerkwisko – wieniec dziew,
- ✓ przyczółki mostów przedwojennej kolejki wąskotorowej,
- ✓ granica Bieszczadzkiego Parku Narodowego,
- ✓ dolina Wołosatego,
- ✓ wyjście szlaku niebieskiego

Ustrzyki Górne 896↑897

- ✓ stacja ratunkowa GOPR,
- ✓ wyjście szlaku czerwonego

Przełęcz Wyzniańska 890 m n.p.m. 897

- ✓ Punkt kasowy BPN – szlak zielony

Berehy Górne 897

- ✓ cerkwisko i cmentarz z kamiennymi nagrobkami
- ✓ bacówki góralskie

Przełęcz Wyzna 872 m n.p.m. 897

- ✓ Punkt widokowy,
- ✓ obelisk poświęcony pamięci Jerzego Harasymowicza (1933 – 1999),
- ✓ pomnik „Ofiarom gór i ratownikom niosącym im pomoc”,
- ✓ przydrożna galeria,
- ✓ wyjście szlaku żółtego

Górna Wetlinka 897

- ✓ bacówka

Wetlina 897

- ✓ liczne punkty gastronomiczne,
- ✓ szlak żółty

Smerek 897

- ✓ basen kryty ,
- ✓ szlak czerwony

Kalnica k. Wetliny 897

- ✓ rezerwat „Olszyna łęgowa w Kalnicy”,
- ✓ wyciąg narciarski w O.W. Bogdanka,
- ✓ Przełęcz Przystęp 651 m n.p.m (101 km)
- ✓ galeria „Fantasmagoria”,
- ✓ smażalnia pstrąga,
- ✓ stacja bieszczadzkiej ciuchci,

Krzywe 897

- ✓ Stawy hodowlane – możliwość zakupu pstrągów

Dołżyca 897

- ✓ masyw Łopiennika (1069 m),

Cisna 897↗893

- ✓ galerie bieszczadzkich artystów,
- ✓ galeria Czarny Kot,
- ✓ Atamania Ryszarda Szocińskiego,
- ✓ miejsce martyrologii „Betlejemka”,
- ✓ restauracja Siekierzada,

Habkowice 893

- ✓ widokowy przejazd przez Jabłońską Górę

Jabłonki 893

- ✓ pomnik gen. K. Świerczewskiego,
- ✓ rezerwat „Woronikówka”,
- ✓ wyjście szlaku czarnego

Końonice 893

- ✓ rezerwat „Cisy na Górze Jawor”

Bystre 893

- ✓ obelisk Aleksander Fredry,
- ✓ wyciąg narciarski i basen kryty w O.W. Zelmer,
- ✓ cmentarz z XVIII w.,

Baligród 893

- ✓ cmentarz wojskowy żołnierzy polskich i radzieckich poległych w latach 1944-47,
- ✓ kościół murowany z 1877r.,
- ✓ rynek,
- ✓ obelisk ofiar mordy z 6 sierpnia 1944 r.,
- ✓ czołg T - 44 – pomnik wyzwolenia 24 X 1944r., cerkiew greckokatolicka z 1829 r.,
- ✓ kirkut z nagrobkiem z 1716 r.,
- ✓ Ekomuzeum „W ogniu bieszczadzkiej kuźni”

Mchawa 893

- ✓ kaplica grobowa oraz kaplica odpustowa „Boga Ojca” z 1823 r.,

Nowosiółki 893

- ✓ Kapliczka greckokatolicka z 1912r.,
- ✓ kościółek z 2/3 sierpnia 1975r.,
- ✓ Muzeum łowiectwa p. Henryki i Jurka Wałachowskich „Knieja”

Hoczew 893

- ✓ Kościół z 1745r.,
- ✓ prywatna galeria Zdzisława Pękalskiego
- ✓ pomnik przyrody „Progi skalne na Hoczewce”,
- ✓ Park linowy – Czarcia Góra

Huzele 893

Lesko 893 ↗ 84

- ✓ zamek Kmitów, kościół parafialny z XVI w.,
- ✓ synagoga z XVII w.
- ✓ kirkut – największy cmentarz żydowski w Bieszczadach
- ✓ astronomia,
- ✓ cukiernia Szalców,
- ✓ park zamkowy,
- ✓ ratusz z XIX w.,
- ✓ źródła mineralne,

- ✓ bunkry sowieckie z II Wojny Światowej,
- ✓ Skała Wolańska,
- ✓ Góra Baszta

Glinne 84

- ✓ pomnik przyrody nieożywionej „Kamień Leski”,
- ✓ kurhan,
- ✓ szkółka leśna „Kostryń”,
- ✓ zielony szlak

Uherce Mineralne 84 ↗ 895

Trasa II – Mała Obwodnica Bieszczadzka – ok. 93km

Trasa Małej Obwodnicy Bieszczadzkiej przebiega głównie drogą nr 894. Na początku i na końcu trasa łączy się z Dużą Obwodnicą Bieszczadzką stanowiąc jej cięciwę. Malownicza trasa: Lesko – Hoczew – Polańczyk – Wótkowyja – Czarna – Lesko prowadzi wzdłuż Zalewu Solińskiego. Istnieje możliwość odbycia godzinnej rejsu statkiem spacerowym TRAMP.

Uherce Mineralne 895 ↗ 84

- ✓ barokowy kościół z 1757 r.
- ✓ otoczony murem obronnym,
- ✓ rezerwat faunistyczny „Bobry w Uhercach”,
- ✓ ekomuzeum „W krainie bobrów”,
- ✓ dwór Herbutów z zdevastowanym parkiem,
- ✓ wodospad na Olszance

Olszanica 84

- ✓ pałac Jordanów z 1902r. otoczony parkiem krajobrazowym,
- ✓ dawna murowana cerkiew z 1923 roku

Stefkowa 84

- ✓ drewniana cerkiew 1836–40 roku

Ustjanowa 84

- ✓ drewniana cerkiew z 1792 r. z murowaną kaplicą dworską,

Ustrzyki Dolne 84 ↗ 896

- ✓ Bieszczadzkie Muzeum Przyrodnicze,
- ✓ murowana cerkiew prawosławna z ikonostasem z 1874 r.,
- ✓ kirkut,
- ✓ Muzeum Młynarstwa i Wsi

Jasień 896

- ✓ kościół murowany z 1664 r. Sanktuarium Matki Bożej z ikoną z Rudek k. Lwowa

Hoszów 896

- ✓ drewniana cerkiew z 1938 r.w stylu huculskim

Rabe k. Ustrzyk Dolnych 896

- ✓ drewniana cerkiew z 1852 r. pw. św. Mikołaja

Żłobek 896

- ✓ dawna drewniana cerkiew z 1830 r.,
- ✓ hodowla danieli

Czarna 896 ↗ 894

- ✓ galeria „Barak” z pracami artystów bieszczadzkich,
- ✓ dawna drewniana cerkiew z 1834 r.

Polana 894

- ✓ dawna drewniana cerkiew z 1730r.,
- ✓ ruiny kościoła rzymskokatolickiego z dzwonnica,
- ✓ punkt widokowy

Chrewt 894

- ✓ panorama na Jezioro Solińskie i dolinę wsi Paniszczów

Olchowiec 894

- ✓ galeria przydrożna z pracami artystów bieszczadzkich

Rajskie 894

- ✓ odnoga Sanu Zalewu Solińskiego,

Sakowczyk 894

Bukowiec 894

Wołkowyja 894

- ✓ Ośrodek zarybieniowy,
- ✓ cerkwisko

Polańczyk 894

- ✓ dawna cerkiew murowana z 1908 r.,
- ✓ miejsce widokowe
- ✓ rejs statkiem spacerowym Tramp

Myczków 894

- ✓ murowana kościół i cerkiew gr. kat. z 1900 r.,
- ✓ wyjście szlaku zielonego

Berezka 894

- ✓ stadnina koni,
- ✓ ruina cerkwi,
- ✓ szlaki spacerowe

Średnia Wieś 894

- ✓ kościół drewniany z 1608r.
- ✓ park podworski z pomnikowymi okazami drzew,
- ✓ cerkwisko

Bachława 894

- ✓ ruiny mur. cerkwi greckokatolickiej,
- ✓ pozostałości parku podworskiego

Hoczew 894 ↗ 893

- ✓ Kościół z 1745r., prywatna galeria Zdzisława Pękalskiego
- ✓ pomnik przyrody „Progi skalne na Hoczewce”,

Huzele 893

Lesko 893 ↗ 84

- ✓ zamek Kmitów,
- ✓ kościół parafialny z XVI w.,
- ✓ synagoga z XVII w.,
- ✓ kirkut – największy cmentarz żydowski w Bieszczadach.

Glinne 84

- ✓ pomnik przyrody nieożywionej „Kamień Leski”,
- ✓ kurchan,
- ✓ szkółka leśna „Kostrzyn”,
- ✓ zielony szlak

Uherce Mineralne 84 ↗ 895

Trasa III – Bieszczadzkie Jeziora – ok. 50km

Krótką trasą łączącą okolice Zalewu Myczkowieckiego z Matą Obwodnicą Bieszczadzką. Pozwala poznać historię i malownicze okolice zapory w Solinie i Myczkowcach. Sąsiedztwo pięciu rezerwatów przyrody pozwala na realizację ciekawych lekcji przyrodniczych w terenie w ramach zielonych szkół.

Zwierzyn ↗

- ✓ dawna cerkiew murowana z 1799 r.,
- ✓ dom doliniański z wnęką,
- ✓ cudowne źródło,
- ✓ rezerwat „Przełom Sanu pod Grodziskiem”,
- ✓ elektrownia wodna

Myczkowce Ośrodek „Caritas” ↑

- ✓ stadnina koni Eden,
- ✓ kryta ujeżdżalnia,
- ✓ mini zoo z ptakami egzotycznymi i zwierzyna pławą,
- ✓ przyrodnicza sala dydaktyczna z eksponatami muzealnymi BdPN,
- ✓ kryte wiaty na ogniska dla grup wycieczkowych i turystów,
- ✓ korty tenisowe,
- ✓ możliwość przejażdżki bryczką lub kuligów zimą,
- ✓ Centrum Kultury Ekumenicznej (200 miniatur cerkwi i kościołów Północnych Karpat),

- ✓ Ogród Biblijny,
- ✓ liczne ścieżki edukacyjne i spacerowe,
- ✓ kawiarnia św. Franciszka

Myczkowce wieś ↑

- ✓ pomnik przyrody „Skałki Myczkowieckie,
- ✓ dawna cerkiew murowana,
- ✓ pozostałości parku podworskiego,
- ✓ rezerwat przyrody: „Przełom Sanu pod Zwierzyniem” z masywem Grodziska (556 m) i „Nad Jezioro Myczkowieckim” w masywie Berda (577 m),
- ✓ rezerwat „Koziniec” na górze Koziniec (521 m n.p.m.)

Na odcinku Zwierzyn – Bóbrka droga częściowo jest o nawierzchni kamiennej („kocie tby”)

Bóbrka ↗ 895

- ✓ rezerwat przyrody „Koziniec”,
- ✓ kamieniołom z punktem widokowym,
- ✓ galeria rzeźb przydrożnych,
- ✓ galeria malarska „LeGraż”

- ✓ pracownia bibułkarska Andrzeja Kusza

Solina 895

- ✓ zaporą w Solinie,
- ✓ panorama na Jezioro Solińskie i Połoninę Wetlińską

Myczków 895↔894

- ✓ murowany kościół
- ✓ cerkiew greckokatolicka z 1900 r.

Polańczyk 894↓894

- ✓ dawna cerkiew murowana z 1908 r.,
- ✓ punkt widokowy
- ✓ rejs statkiem spacerowym Tramp
- ✓ uzdrowisko,
- ✓ liczne ścieżki spacerowe,
- ✓ możliwość wypożyczenia kajaków i rowerów wodnych

Berezka 894

- ✓ stadnina koni,
- ✓ ruina cerkwi,
- ✓ sieć szlaków spacerowych

Średnia Wieś 894

- ✓ kościół drewniany z 1608r. z ciekawą wystrojem wnętrza,
- ✓ park podworski z pomnikowymi okazami drzew,
- ✓ cerkwisko

Bachława 894

- ✓ ruiny murowanej cerkwi greckokatolickiej, pozostałości parku podworskiego

Hoczew 894↗893

- ✓ kościół z 1745r., prywatna galeria Zdzisława Pękalskiego
- ✓ pomnik przyrody „Progi skalne na Hoczewce”,

Łączki 893

Lesko 893↗84

- ✓ zamek Kmitów, kościół parafialny z XVI w.,
- ✓ synagoga z XVII w. z galerią prac bieszczadzkich artystów,
- ✓ kirkut – największy cmentarz żydowski w Bieszczadach.
- ✓ cukiernia Szalców

Glinne 84

- ✓ pomnik przyrody nieożywionej „Kamień Leski”,
- ✓ kurchan,
- ✓ szkółka leśna „Kostrzyn”,
- ✓ zielony szlak

Uherce Mineralne 84↗895↓895↔84

- ✓ barokowy kościół z 1757 r. otoczony murem obronnym,
- ✓ rezerwat faunistyczny „Bobry w Uhercach”,
- ✓ Ekomuzeum „W krainie bobrów”,
- ✓ dwór Herbutów z zdewastowanym parkiem,
- ✓ wodospad na Olszance

Zwierzyń 84↖

Trasa IV – Przetęcz Gór Słonnych – ok. 90km lub 110km

Krótką trasą prowadzącą z Sanoka w stronę Przemyśla, na której znajduje się 7km odcinek krętych serpentyn na przetęczy Gór Słonnych między miejscowościami Blich a Zamalówka na drodze krajowej 28.

Zwierzyń ↖84

Glinne 84

Lesko 84

Żabnik 84

Sanok 84↗28

Bykowce 28

Blich 28

Most na rz. Słonny 28 (początek przetęczy)

Wujskie 28↗P

Parking i taras widokowy P↗28

Zamalówka 28 (koniec przetęczy)

Tyrawa Wołoska 28

dwa warianty powrotu:

a) tą samą drogą w przeciwnym kierunku ↓

Zamalówka 28

Wujskie 28

Most na rz. Słonny 28

Blich 28

Bykowce 28

Sanok 28 ↖ 84

Żabnik 84

Lesko 84

Glinne 84

Zwierzyń 84 ↗

b) poprzez Krościenko i Ustrzyki Dolne ↑

Kuźmian 28 ↗ 890

Roztoka 890

Wojtkowa 890

Liskowate 890

Krościenko 890 ↗ 84

Ustrzyki Dolne 84

Olszanica 84

Uherce Mineralne 84 ↖

Zwieżyń

895 – numer drogi wojewódzkiej

84 – numer drogi krajowej

↖ - skręć w lewo w ...

↗ - skręć w prawo w

↑ - jedź prosto na ...

↓ - zawróć

P - parking